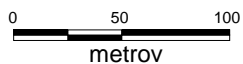
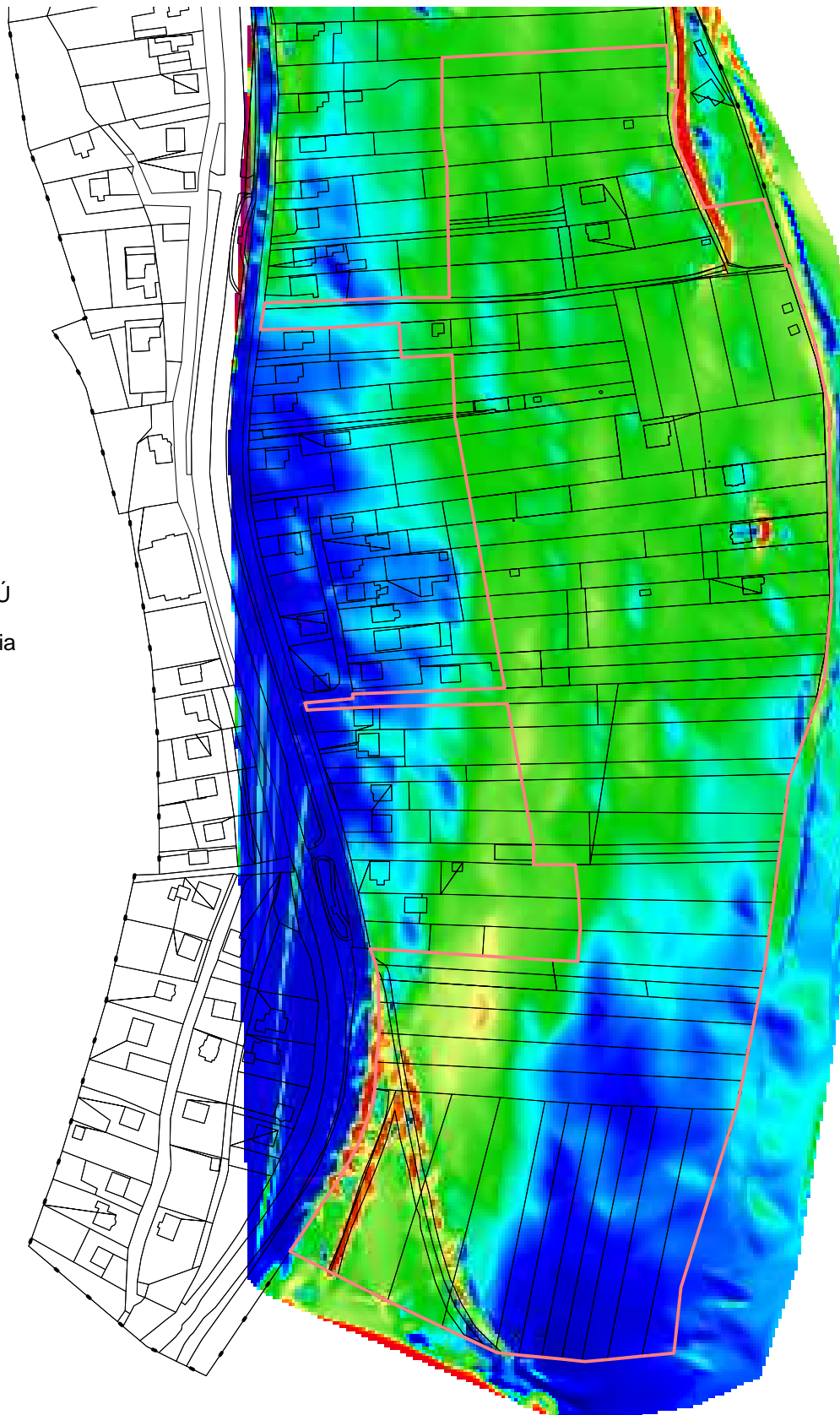
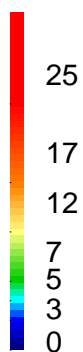



LEGENDA

- Hranica obvodu projektu JPÚ
- Hranica katastrálneho územia

Sklon terénu [v stupňoch]



Zhotoviteľ:  Masarykova 16 080 01 Prešov IČO: 316 72 655 IČ DPH: SK 2020519061	Kraj: Prešovský (7)	Okres: Sabinov (708)	Obec: Drienica (524 344)	Katastrálne územie: Drienica (812 901)	Názov projektu: Projekt jednoduchých pozem. úprav Drienica	Správny orgán: OÚ Prešov, Pozemkový a lesný odbor
1.4. Všeobecné zásady funkčného usporiadania územia v obvode pozemkových úprav (VZFU)						
Vyhotožil: Ing. Martin Pukančík	Zodpovedný riešiteľ: Ing. Peter Repáň		Mierka 1:3 500	Jún 2017		
UM-2: Sklon terénu						