

LEGENDA


 Hranica obvodu projektu JPÚ


 Hranica katastrálneho územia


Spoločné a verejné zariadenia a opatrenia


 označenie SVZO


Druhy pozemkov - súčasný stav

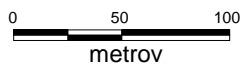
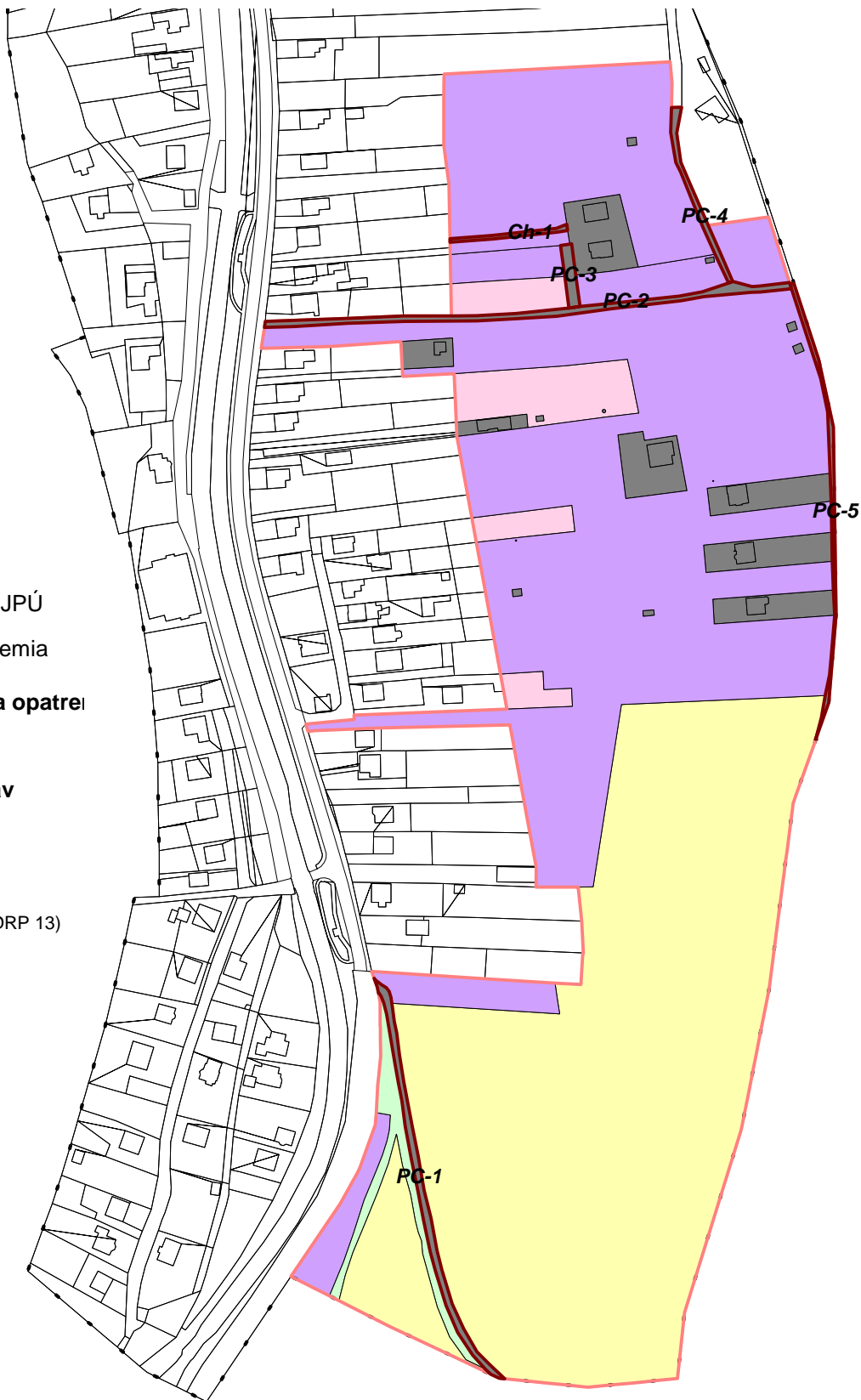
 orná pôda (DRP 2)

 záhrada (DRP 5)

 ovocný sad (DRP 6)

 zastavaná plocha a nádvorie (DRP 13)

 ostatná plocha (DRP 14)



Zhotoviteľ: PCE [®] PROGRES CAD ENGINEERING Masarykova 16 080 01 Prešov IČO: 316 72 655 IČ DPH: SK 2020519061	Kraj: Prešovský (7)	Okres: Sabinov (708)	Obec: Drienica (524 344)
	Katastrálne územie: Drienica (812 901)	Názov projektu: Projekt jednoduchých pozem. úprav Drienica	Správny orgán: OÚ Prešov, Pozemkový a lesný odbor
1.4. Všeobecné zásady funkčného usporiadania územia v obvode pozemkových úprav (VZFU)			
Vyhotožil: Ing. Martin Pukančík	Zodpovedný riešiteľ: Ing. Peter Repáň	Mierka 1:3 500	Jún 2017
UM-7: Spoločné a verejné zariadenia a opatrenia – súčasný stav			