

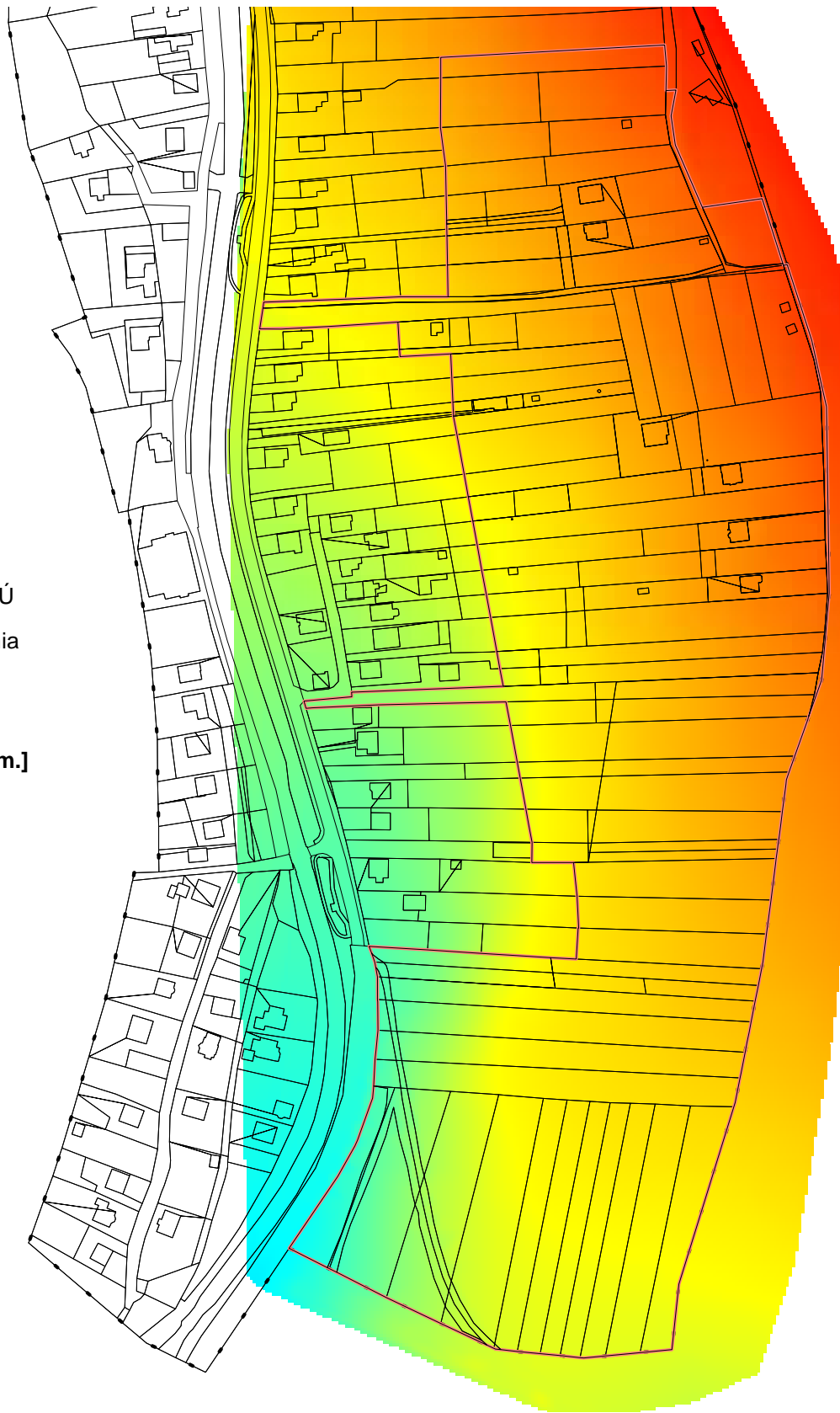


LEGENDA

-  Hranica obvodu projektu JPÚ
 Hranica katastrálneho územia

Nadmorské výšky terénu [m. n. m.]

Zhotoviteľ:

PCE[®]
PROGRES CAD
ENGINEERINGMasarykova 16
080 01 Prešov
IČO: 316 72 655
IČ DPH: SK 2020519061

Kraj:

Prešovský (7)

Okres:

Sabinov (708)

Obec:

Drienica (524 344)

Katastrálne územie:

Drienica (812 901)

Názov projektu:

Projekt jednoduchých pozem.
úprav Drienica

Správny orgán:

OÚ Prešov,
Pozemkový a lesný odbor**1.4. Všeobecné zásady funkčného usporiadania územia
v obvode pozemkových úprav (VZFU)**

Vyhotožil:

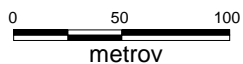
Ing. Martin Pukančík

Zodpovedný riešiteľ:

Ing. Peter Repáň

Mierka 1:3 500

Jún 2017

**UM-4: Nadmorské výšky terénu**